



महाराष्ट्र शासन

## गाव नमुना सात ( अधिकार अभिलेख पत्रक )

[ महाराष्ट्र जमीन महसुल अधिकार अभिलेख आणि नोंदवह्या (तयार करणे व सुस्थितीत ठेवणे) नियम १९७१ यातील नियम ३,५,६ आणि ७ ]

गाव :- वैजापुर (५४९१०१)

तालुका :- वैजापुर

जिल्हा :- औरंगाबाद

भुमापन क्रमांक व उपविभाग ९९/१/२  
भुधारणा पद्धती भोगवटादार वर्ग -१

शेताचे स्थानीक नाव :

क्षेत्र, एकक व आकारणी	खाते क्र.	भोगवटादाराचे नाव	क्षेत्र	आकार	पो.ख.	फेरफार क्र	कुळ, खंड व इतर अधिकार
क्षेत्राचे एकक हे.आर.चौ.मी	१३१५	प्रफुल कनकमल संचेती अनिल कनकमल संचेती				(२४५७२) (२४५७२)	कुळाचे नाव व खंड
अ) लागवड योग्य क्षेत्र		-----सामाईक क्षेत्र-----	०.२२००	०.६५			इतर अधिकार
जिरायत ८.०९.००							इतर
बागायत -	४४६३८४	कुमार मयूर गौतम संचेती	२.२१.००	६.५९		(१०८६१)	विहीर एक जाती. इचे पाणी पोट न. २ यास जाते. (१)
एकुण							इतर
ला.यो. क्षेत्र ८.०९.००	४४६४७४	राकेश मोतीलाल संचेती	१.२१.००	३.६१		(१९७६४)	वर्धमान स.प.संस्था.वैजापुर याच्या कडून संचेती डेव्हलपर्स यांनी वैजापुर (१०९२२)
ब) पोटखराब क्षेत्र (लागवड अयोग्य)	४४७०८४	प्रिती पंकज संचेती				(२३७७२)	प्रो.पा. पंकज पुखराज संचेती यांनी कर्ज रु ४००,०००/- कजा पोटी याचा हिसा तारण दिला .
वर्ग (अ) -		प्रेक्षा पंकज				(२३७७२)	विहीर एक स्वतंत्र पंकज पुखराज (१०९२२)
वर्ग (ब) -		जीणेशा पंकज				(२३७७२)	बोजा - वर्धमान नागरी सहकारी पतसंस्था शाखा चा र रु २०,००,००० बोजा मयूर गौतम (१७६९३)
एकुण		वसंता पुखराज				(२३७७२)	चा र रु मंजू प्रमोद र रु १०,००,००० (१७६९३)
पो.ख.क्षेत्र ०.००.००		-----सामाईक क्षेत्र-----	२.०२००	६.०२			बोजा - वर्धमान नागरी सहकारी पतसंस्था शाखा गोविंद कचरू दास र रु २०,००,००० बोजा (१७७३४)
एकुण क्षेत्र ८.०९.००	४४९३१३	अभिजित अरविंद अन्नदाते	०.५४.००	१.६१		(२४२०४)	बोजा - वर्धमान नागरी सहकारी पतसंस्था शाखा
(अ+ब)	४४९३१४	अमोल अरविंद अन्नदाते	०.५४.००	१.६१		(२४२०४)	गोविंद कचरू दास र रु २०,००,००० बोजा (१७७३४)
आकारणी २४.१२	४४९३१५	अरविंद गोविंदराव अन्नदाते	०.५४.००	१.६१		(२४२०४)	प्रलंबित फेरफार : नाही.
जुडी किंवा विशेष	३.००	अंजली पिता ,अरविंद अन्नदाते	०.८१.००	२.४१		(२४२०४)	शेवटचा फेरफार क्रमांक : २४५७२ व दिनांक : ०४/०७/२०१७
आकारणी							
जुने फेरफार क्र : (१०८६१) (१०८६३) (१०८६४) (१०८६५) (१९७६४) (२३७६८) (२३७७२) (२३७८६) (२४२०४) (२४५७२)							सीमा आणि भुमापन चिन्हे

हा ७/१२ अभिलेख (दि.१९/०६/२०१९:०१:५६:१५ AM रोजी) डिजिटल स्वाक्षरीत केला असल्यामुळे त्यावर कोणत्याही सही-शिक्क्याची आवश्यकता नाही.

७/१२ डाउनलोड व वैध दि. : २४/०३/२०२२ : २३:१९:०७ PM. वैधता पडताळणीसाठी <https://digitalsatbara.mahabhumi.gov.in/dslr/> या संकेत स्थळावर जाऊन 1907100001024369 हा

क्रमांक वापरावा.

पृष्ठ क्र. १/२

Digitally signed



गाव नमुना बारा ( पिकांची नोंदवही )

[ महाराष्ट्र जमीन महसूल अधिकार अभिलेख आणि नोंदवह्या (तयार करणे व सुस्थितीत ठेवणे) नियम १९७१ यातील नियम २९ ]

गाव :- वैजापुर ( ५४९१०१ )

तालुका :- वैजापुर

जिल्हा :- औरंगाबाद

भुमापन क्रमांक व उपविभाग ९९/१/२

			पिकाखालील क्षेत्राचा तपशील							लागवडीसाठी उपलब्ध नसलेली जमीन		जल सिंचनाचे साधन	शेरा			
			मिश्र पिकाखालील क्षेत्र				निर्भेळ पिकाखालील क्षेत्र									
			घटक पिके व प्रत्येकाखालील क्षेत्र													
वर्षे	हंगाम	खाते क्रमांक				पिकांचे नाव	जल सिंचित	अजल सिंचित	पिकांचे नाव	जल सिंचित	अजल सिंचित	स्वरूप	क्षेत्र			
(१)	(२)	(३)	(४)	(५)	(६)	(७)	(८)	(९)	(१०)	(११)	(१२)	(१३)	(१४)	(१५)		
							हे.आर.ची.मी	हे.आर.ची.मी		हे.आर.ची.मी	हे.आर.ची.मी		हे.आर.ची.मी			

टीप : \*४ - मिश्रणाचा संकेत क्रमांक, \*५ - जल सिंचित, \*६ - अजल सिंचित

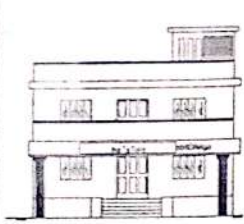


हा ७/१२ अभिलेख (दि. १९/०६/२०१९:०१:५६:१५ AM रोजी) डिजिटल स्वाक्षरीत केला असल्यामुळे त्यावर कोणत्याही सही-शिक्क्याची आवश्यकता नाही.

७/१२ डाउनलोड व वैध दि. : २४/०३/२०२२ : २३:१९:०७ PM. वैधता पडताळणीसाठी <https://digitalsatbara.mahabhumi.gov.in/dslr/> या संकेत स्थळावर जाऊन 1907100001024369 हा क्रमांक वापरावा.

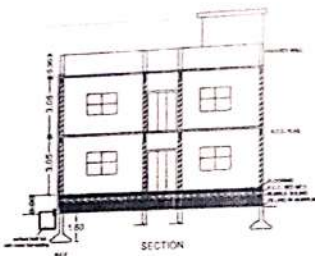
पृष्ठ क्र. २/२



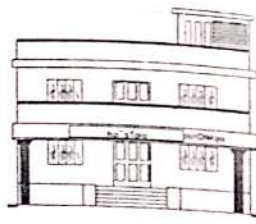


ELEVATION

A - LADIES HOSTEL

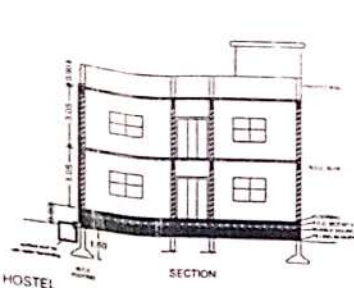


SECTION

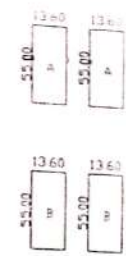


ELEVATION

B - GENTS HOSTEL



SECTION



TOTAL BUILT UP AREA = 2992.00 SQM

PRO GR F (LADIES HOS)	748.00	SQM
PRO FR F (LADIES HOS)	478.00	SQM
UB A (LADIES HOS)	1496.00	SQM
PRO GR F (GENTS HOS)	748.00	SQM
PRO FR F (GENTS HOS)	478.00	SQM
UB A (GENTS HOS)	1496.00	SQM
TOTAL BUILT UP AREA	2992.00	SQM



ग्रामसेवक  
ग्रामपंचायत वैजापूर, ग्रामीण-  
ता. वैजापूर जि. औरंगाबाद

AREA STATEMENT:

AREA OF LAND	= 5130	SQM
PRO GR F (LADIES HOS)	= 748.00	SQM
PRO FR F (LADIES HOS)	= 478.00	SQM
UB A (LADIES HOS)	= 1496.00	SQM
PRO GR F (GENTS HOS)	= 748.00	SQM
PRO FR F (GENTS HOS)	= 478.00	SQM
UB A (GENTS HOS)	= 1496.00	SQM
TOTAL BUILT UP AREA	= 2992.00	SQM

SCHEDULED OF OPENINGS

D DOOR	1.50 X 2.10
D1 DOOR	1.20 X 2.10
D2 DOOR	0.9 X 2.10
D3 DOOR	0.75 X 2.10
W WINDOW	2.10 X 1.50
W1 WINDOW	1.80 X 1.50
W2 WINDOW	1.50 X 1.20
W3 WINDOW	1.20 X 1.20
W4 WINDOW	1.20 X 0.90
V VENTILATOR	0.60 X 0.60

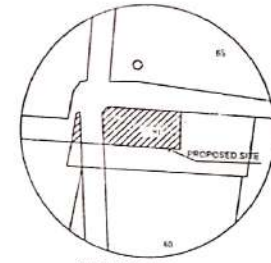
LEGEND:

1	Proposed Construction
2	Water Line (Inlet)
3	Water Line (Outlet)
4	Drainage (Inlet)

PROPOSED HOSTEL CONSTRUCTION FOR  
SHRE - OR ATIVING GROUND ANNADATE  
PFD - 1 AND 9/12  
AT - VAJAPUR DIST. AURANGABAD  
OWNERS SON  
**Chalman Anand Charitable Trust**  
Vaijapur

SHREE BUILDCON  
PVT. LTD.  
12, WALLE ENDRY

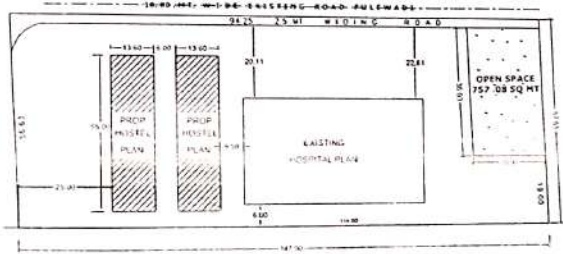
**RAHUL V. BAGLE**  
Civil Engineer, Vaijapur  
No. 210 / 11 / 2608 / 22



SITE-LOCATION  
N.T.S



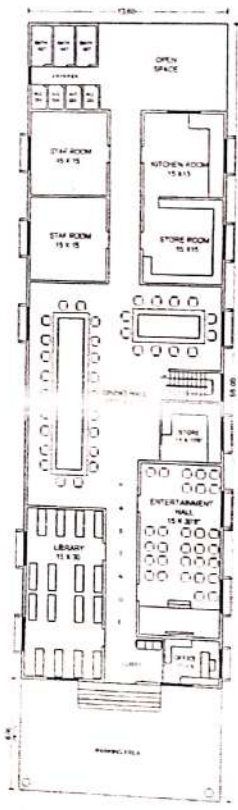
NORTH



BLOCK PLAN  
SCALE - 1:500

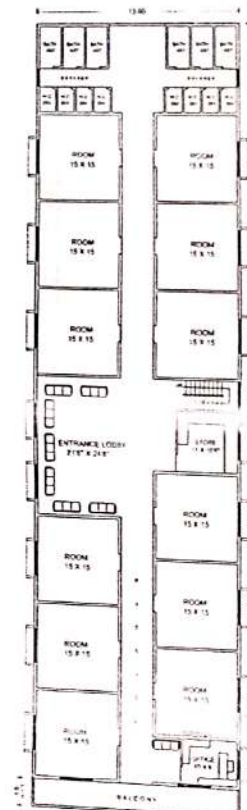
TRUE COPY

Principal  
Anand Ayurved College  
Vaijapur Dist. Aurang.

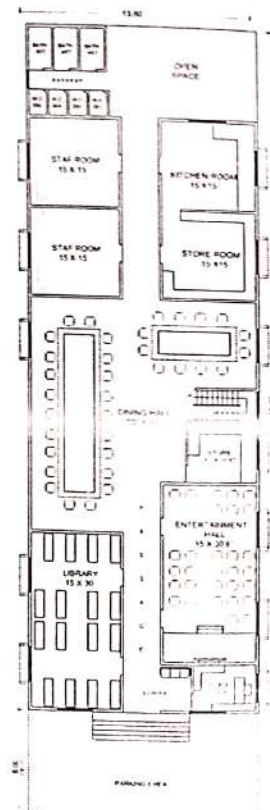


GROUND FLOOR PLAN

A - LADIES HOSTEL

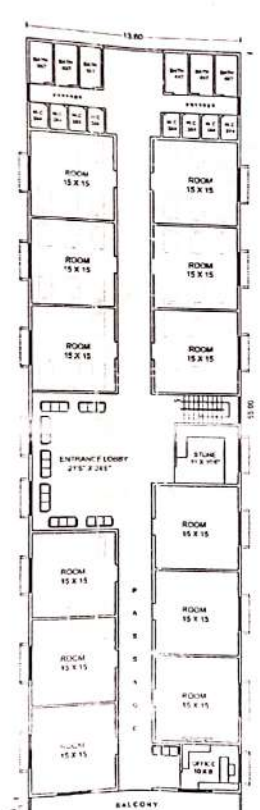


FIRST FLOOR PLAN



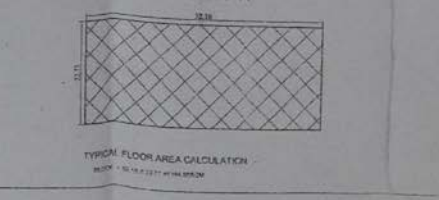
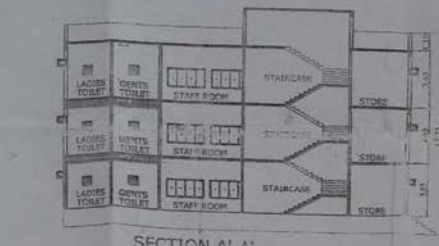
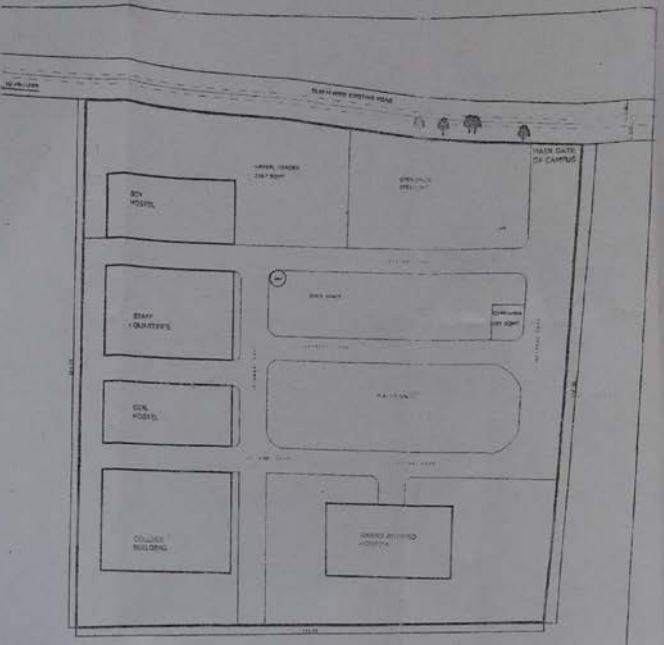
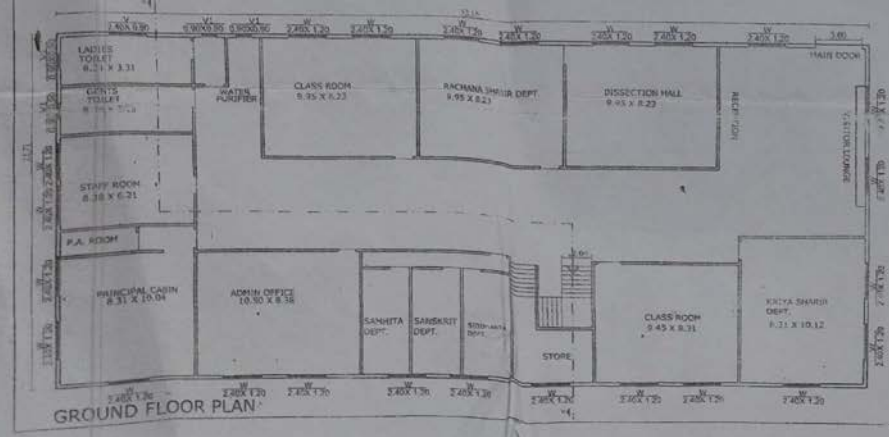
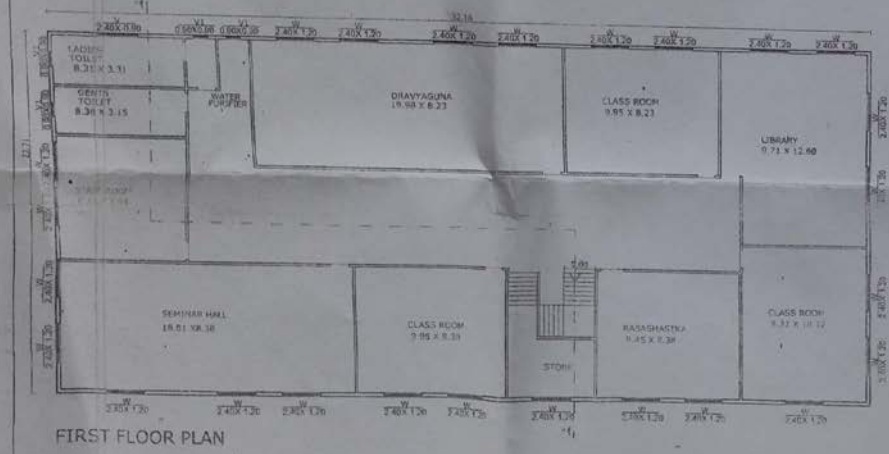
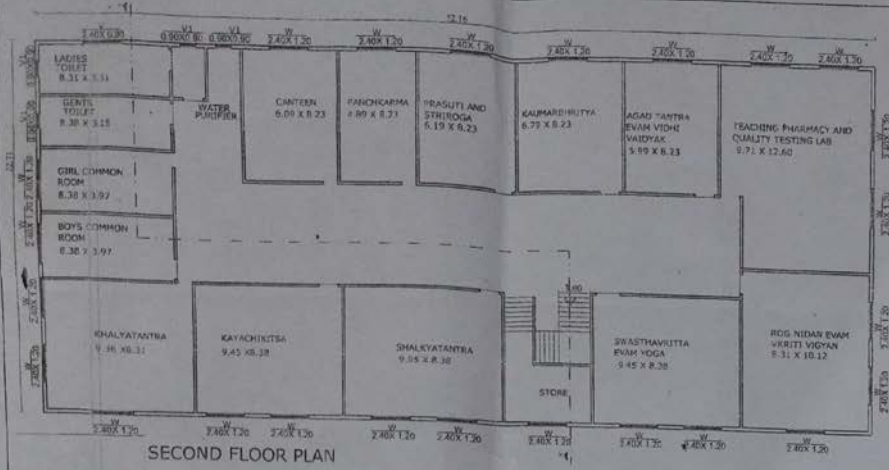
GROUND FLOOR PLAN

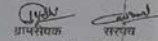
B - GENTS HOSTEL




FIRST FLOOR PLAN





  
 Anand Annabale  
 Chartered Accountant  
 Anand Charitable Trust  
 Vaidyapur

  
 E. SUDHAKAR GANESH E. (CIVIL)  
 LICENSED ENGINEER  
 MURKAPUR MUNICIPAL CORPORATION  
 LICENCE NO. - E450/2007

BILL	
NO.	DESCRIPTION
1	...
2	...
3	...
4	...
5	...
6	...
7	...
8	...
9	...
10	...
11	...
12	...
13	...
14	...
15	...
16	...
17	...
18	...
19	...
20	...
21	...
22	...
23	...
24	...
25	...
26	...
27	...
28	...
29	...
30	...
31	...
32	...
33	...
34	...
35	...
36	...
37	...
38	...
39	...
40	...
41	...
42	...
43	...
44	...
45	...
46	...
47	...
48	...
49	...
50	...
51	...
52	...
53	...
54	...
55	...
56	...
57	...
58	...
59	...
60	...
61	...
62	...
63	...
64	...
65	...
66	...
67	...
68	...
69	...
70	...
71	...
72	...
73	...
74	...
75	...
76	...
77	...
78	...
79	...
80	...
81	...
82	...
83	...
84	...
85	...
86	...
87	...
88	...
89	...
90	...
91	...
92	...
93	...
94	...
95	...
96	...
97	...
98	...
99	...
100	...